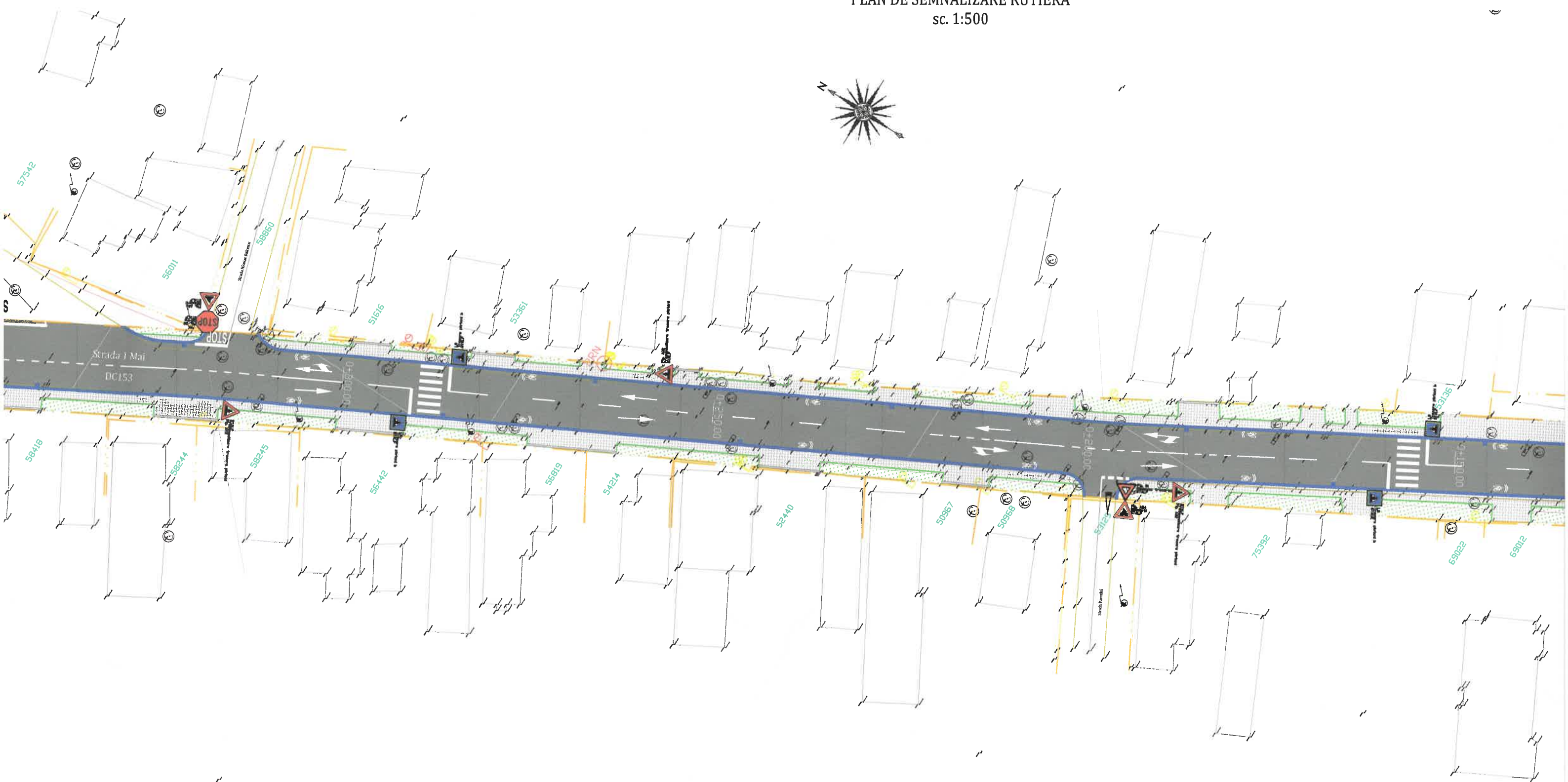
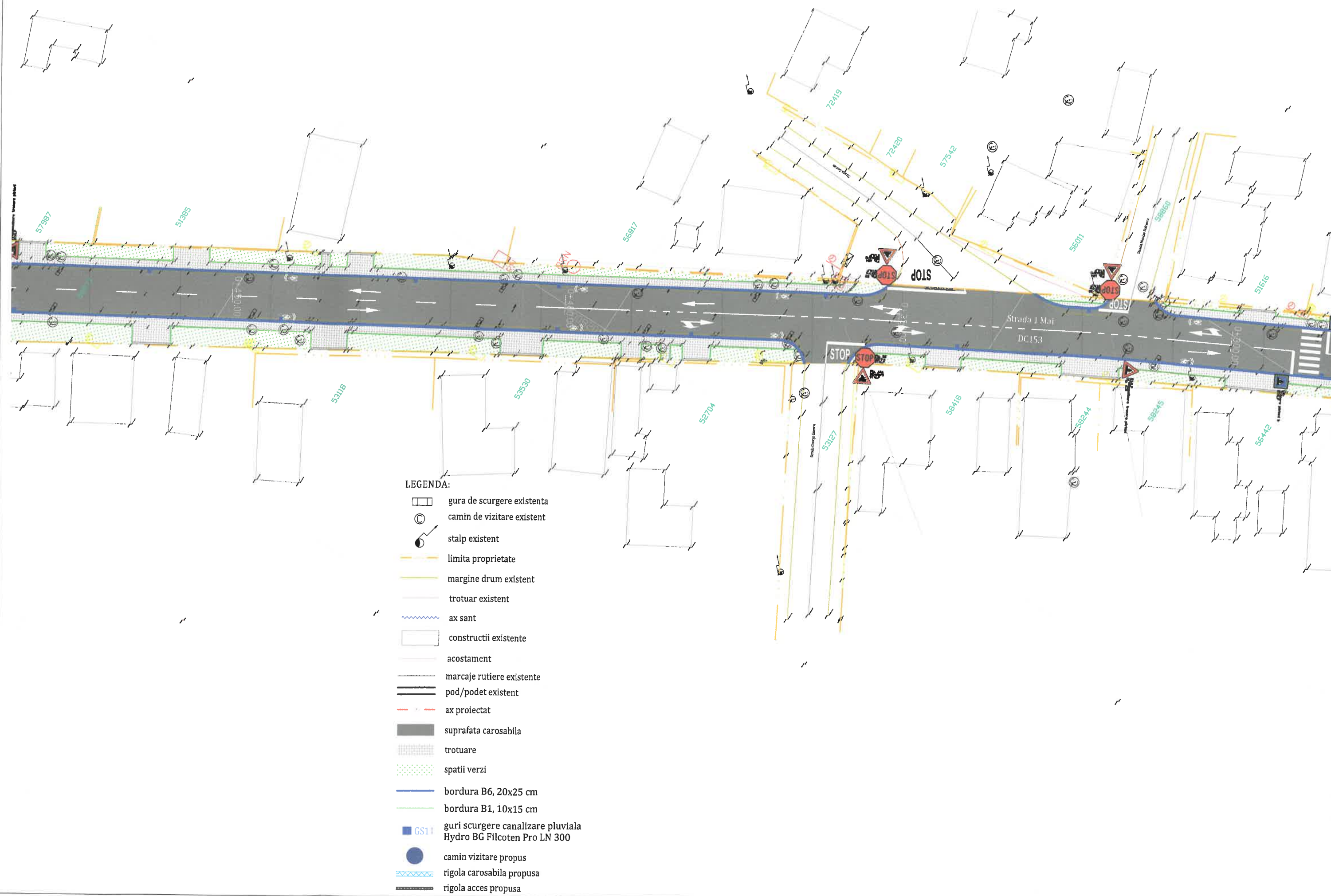
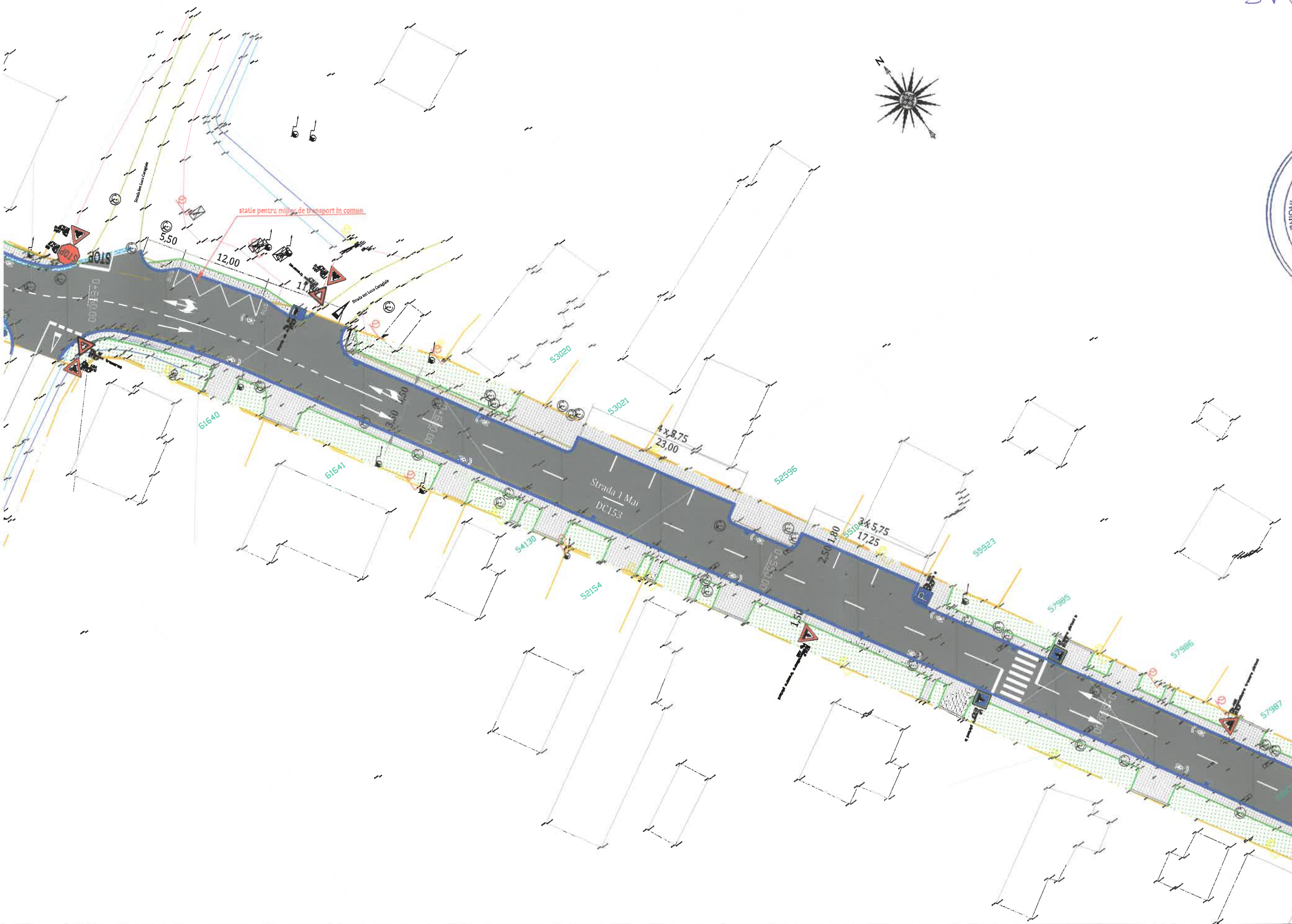


PLAN DE SEMNALIZARE RUTIERA
sc. 1:500







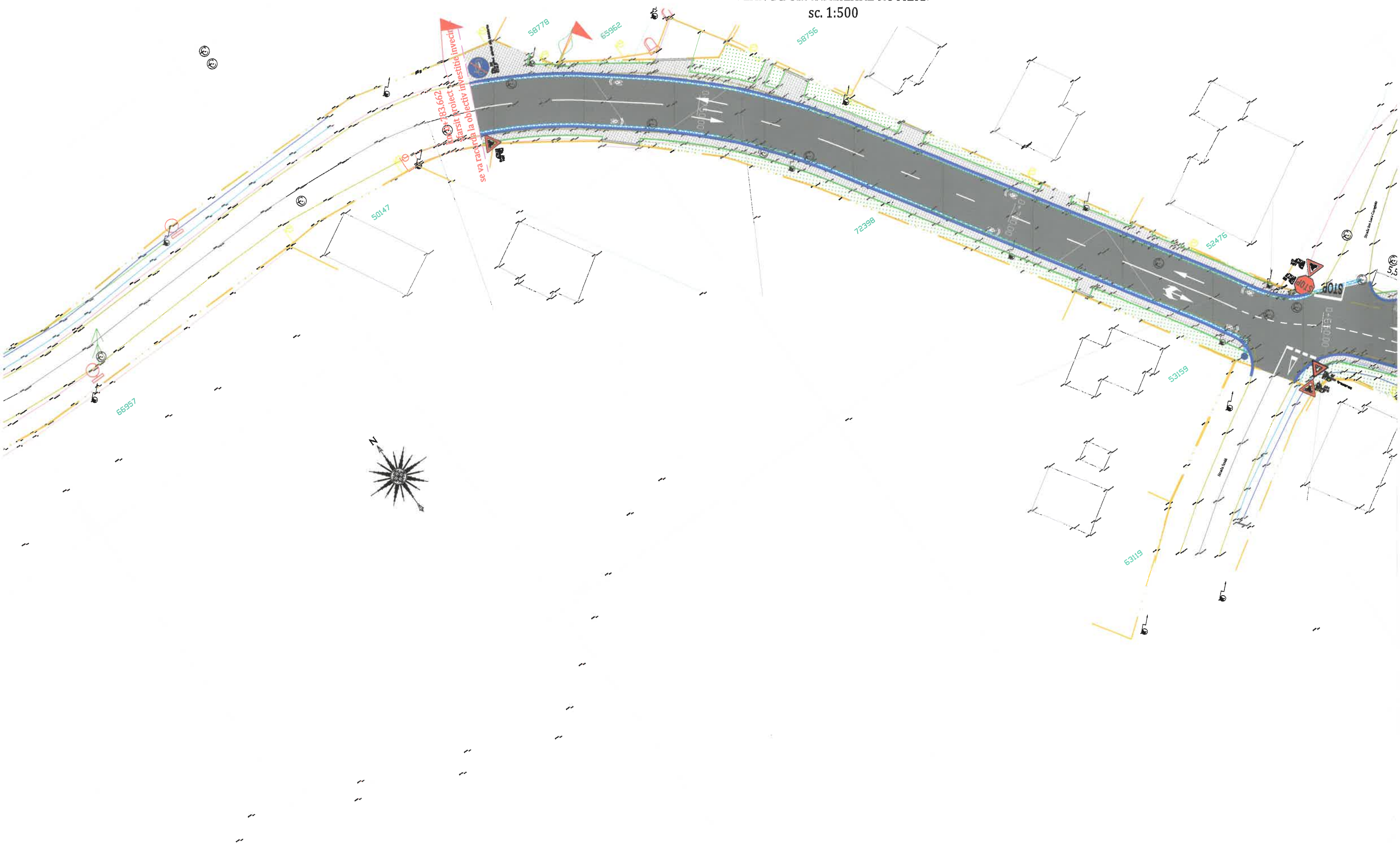
SR CLUJ



PROIECTANT DE SPECIALITATE - DRUMURI		
Vexillum		
S.C. VEXILLUM S.R.L. str. Ganea nr. CG 20, ap. 28, Satu Mare, România C.U.I. RO 29825049, I30/119/2012		
BENEFICIAR		
COMUNA APAHIDA, JUD. CLUJ		
REPARATIE CAPITALA STRADA 1 MAI-		
SANNICOARA		
Nr. proiect	Faza	Data
1/2024	D.A.L.I.	11.2024
	Nume, prenume	Semnatura
Sef proiect	ing. R.A. SACOTA	SA
Proiectat	ing. C.A. VIJILA	VC
Desenat	tehn. P. CIONT	PC
PLAN DE SITUATIE		Sc.
		1:500
		Plansa
		PS-02

PLAN DE SEMNALIZARE RUTIERA

sc. 1:500



LEGENDA:

-  gura de scurgere existenta
-  camin de vizitare existent
-  stalp existent
-  limita proprietate
-  margine drum existent
-  trotuar existent
-  ax sant
-  constructii existente
-  acostament
-  marcate rutiere existente
-  pod/podet existent
-  ax proiectat
-  suprafata carosabila
-  trotuare
-  spatii verzi
-  bordura B6, 20x25 cm
-  bordura B1, 10x15 cm
-  GS11 guri scurgere canalizare pluviala
Hydro BG Filcoten Pro LN 300
-  camin vizitare propus
-  rigola carosabila propusa
-  rigola acces propusa

>> Somesu Mic >>

pod existent peste Somesul Mic
nu face obiectul documentatiei

BRN
61467

65957

50/